

**INFORME DE REVISION DE SENDEROS EN ESPACIOS PROTEGIDOS del 1L: Saliencia
PRINCIPADO DE ASTURIAS**

INFORME de REVISION del SENDERO

FICHA DEL SENDERO: RUTA DE LOS LAGOS

Nombre del Sendero: RUTA DE LOS LAGOS
Nº y Data del Sendero: PR.AS 15
Concejo donde se desarrolla SOMIEDO
Localidad de Inicio: Valle de Lago
Fecha visita del Técnico evaluador : 24 Junio 2004

DATOS DEL SENDERO

Localización del Inicio del Sendero: Valle de Lago
Final del Sendero: Valle de Lago
Distancia: 14 km.
Tiempo del recorrido: 4 horas 30 minutos
Señalización: Sí

OBSERVACIONES GENERALES

Estado de conservación del Sendero: Bien
Recorrido: Bien
Señalización vertical: Regular
Señalización con pintura: Realizada de nuevo
Topo guía: Sí

CONSIDERACIONES SOBRE LA INSPECCION

SE REALIZÓ LA INSPECCIÓN, DE CUYA CONSECUENCIA SE TIENE COMO HERRAMIENTAS DE EVALUACIÓN: LA DOCUMENTACION ADJUNTA A ESTE INFORME, QUE CONTIENE UN RUTOMETRO CON COORDENADAS UTM, ADEMAS DE LA RECOGIDA DE DATOS SOBRE EL ESTADO DE LA SEÑALIZACIÓN E INCIDENCIAS, TRACK DE LA RUTA Y DIVERSAS INFORMACIONES ANEXAS.

TRABAJOS DE SEÑALIZACIÓN

Los trabajos que se han efectuado parejos a la inspección del sendero señalado son la confección del rutómetro con coordenadas de UTM, anotando el estado del sendero y la señalización vertical, y en algún caso reparar algunos soportes o compensar su falta o deterioro con el marcaje de pictogramas .

INFORME DE REVISION DE SENDEROS EN ESPACIOS PROTEGIDOS del 2L: Saliencia PRINCIPADO DE ASTURIAS

SEÑALIZACIÓN PINTADA

La señalización con pintura, al respecto comentar que se ha vuelto a reseñalizar toda la ruta con pintura de esmalte sintético de exteriores utilizando los colores pertinentes en todos los pictogramas, con el objeto de reparar las deficiencias observadas.

En algunos casos dados la bastedad con que fueron resueltos en su momento tales pictogramas se procedió a repintarlos o crear nuevos pictogramas más de acordes con el entorno


DISPOSITIVOS DE INFORMACIÓN Y SEÑALIZACIÓN

Los dispositivos de señalización cuya instalación se ha efectuado son los normalizados por la ADMINISTRACIÓN del PRINCIPADO DE ASTURIAS. Los soportes que se han encontrado a lo largo de la ruta son de diversa tipología y se han encontrado las siguientes anomalías:

OSERVACIONES ESPECÍFICAS

En la ruta se ha encontrado varios puntos conflictivos en cuanto a la señalización, una vez debida a ella y otras veces con ocasión de su ausencia.

Con referencia a estos puntos de conflicto se han encontrado varios cuestiones:

<p>5 Wp27 Anverso y reverso del panel informativo</p> 	<p>OBSERVACIONES Punto de desvío hacia Saliencia y Lago de Valle Punto conflictivo en tanto que el retorno no parece bien indicado en las informaciones, y tiene una signatura que no le corresponde como es el PR.AS 15.1 (Ver reverso del panel) Tendría que haber una mejor reseñalización COORDENADAS 29T0732660 UTM4771036 ALTURA: 1.614 mts DISTANCIA: 3.230 mts TIEMPO 53´</p>
<p>7 Wp 29</p> 	<p>OBSERVACIONES Collado de Camayor En la llegada a la zona de Canmayor se produce una situación extraña entre la señalización existente y la falta de señalización COORDENADAS 29T0732690 UTM4771872 ALTURA: 1.748 DISTANCIA: 4.650 TIEMPO 1h. 20´</p>

NOTA ADJUNTA a la casilla 7 del rutómetro y WP 30 del recorrido.

En este punto nos encontramos con una cierta complejidad señalítica, por un lado la falta de un soporte de señalización cercano al collado que deja al usuario sin posibilidad de la información necesaria para realizar en buenas condiciones la ruta. Tal y como se puede ver en la primera foto de la serie adjunta, la segunda foto nos muestra un panel con ciertas problemáticas que se han


INFORME DE REVISION DE SENDEROS EN ESPACIOS PROTEGIDOS del 3L: Saliencia PRINCIPADO DE ASTURIAS

intentado corregir con tachaduras en la información, una información de una parte del recorrido que se nos ha pedido corriamos, intentando no marcarlo tal sendero, pues está produciendo ciertos problemas de resolución al irse los usuarios hacia la zona del Tarambicu.



Situación que se ha querido corregir hace tiempo con la señalización pintada, tal como puede verse en la tercera foto, donde se indica sobre piedra la dirección a tomar y que se ha repintado para reforzar la información

Habría por tanto que realizar un estudio específico de señalización en la zona, erradicando aquello que se crea preciso quitar, y reforzando con soportes señalíticos direccionales los puntos importantes, como es el trayecto que va desde la casilla 6 a la 7 del rutómetro adjunto.

Habría que situar un poste direccional en la embocadura del sendero que desemboca en Canmayor, y recomponer toda la señalítica de la zona

<p>8 WP 30</p> 	<p>OBSERVACIONES Seguir por la Vega de Camayor Señalización mal estado, poste tirados por mala cimentación y acción del ganado de la zona en el rascado</p> <p>COORDENADAS 29T073362 UTM4771772 ALTURA: 1.721 mts DISTANCIA: 5.340 mts TIEMPO 1 h.31 ´</p>
--	---

NOTA ADJUNTA En esta situación o similares, se han encontrado la mayoría de los soportes de la ruta o bien tirados o con una notable falta de cimentación como puede verse en la casilla del rutómetro nº 9

<p>10 WP 32</p> 	<p>OBSERVACIONES Señalización rota, por efecto del rascado de las vacas que abre los soportes laterales del panel informativo</p> <p>COORDENADAS 29T0734276 UTM4771402 ALTURA: 1.685 mts DISTANCIA: 6.460 mts TIEMPO 1h. 50</p>
<p>11 WP 33</p> 	<p>OBSERVACIONES Poste con la signatura con PR.AS. 15.1, cuando se está realizando la PR. AS 15</p> <p>COORDENADAS 29T0734736 UTM4771129 ALTURA: 1.718 mts DISTANCIA: 7.020 mts TIEMPO 1h 59 ´</p>
<p>14</p> 	<p>OBSERVACIONES Correspondiente al WP 35 Señalización encontrada en el sendero con la signatura PR-AS 15.2 y que es el sendero que va hacia el Lago de la Cueva, en principio no se ha encontrado ni el Panel del PR. AS 15. 2, ni hoja informativa que hable de tal variante</p>

**INFORME DE REVISION DE SENDEROS EN ESPACIOS PROTEGIDOS del 4L: Saliencia
PRINCIPADO DE ASTURIAS**

22	Wp 41		OBSERVACIONES Lago de Valle, se dobla ante el poste señalizado como PR.AS 10? Cuando en realidad se está en el PR-AS 15. y se toma el PRAS 15 . 1 o viceversa. Este poste pertenece por la signatura a la Ruta del Cornón. Se ha procedido a tachar con pintura la signatura. COORDENADAS 29T0733295 UTM4769881 ALTURA: 1.577 mts DISTANCIA: 1.660 mts TIEMPO 28.
----	-------	---	---

CONCLUSIONES:

1. Como conclusiones del informe: habría que comentar, que en esta ruta en especial, habría que repasar en toda su dimensión el estado de los soportes señalíticos y los contenidos de algunos soportes informativos tal y como se expone en el informe en las consideraciones específicas

Firmado por el Técnico Senderos encargado de la Revisión

**Víctor Guerra García
Técnico de Senderos de las FEMPA**

Villaviciosa 30 de agosto del 2004